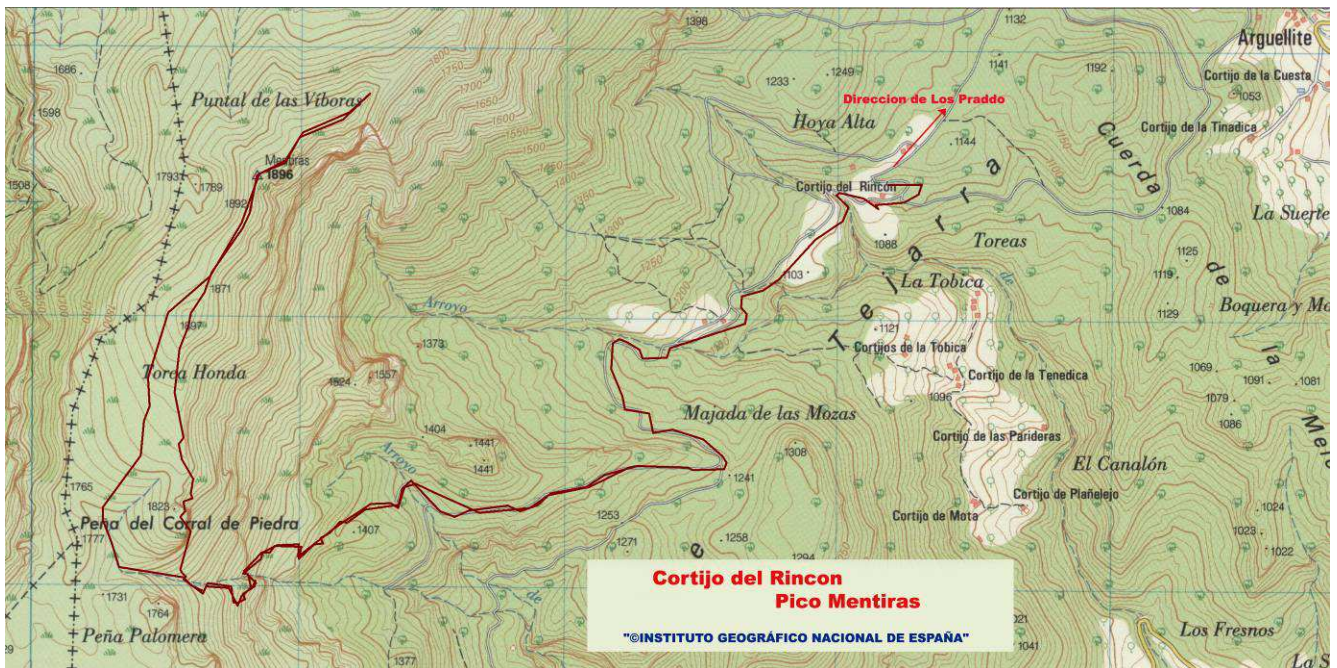


# PICOS: MENTIRAS 1898 m Y BANDERA 1897 m



## MAPA Y BREVE DESCRIPCION DE LA RUTA

Salimos de Riópar hacia Yeste y los Prados, lugar desde el que iniciamos la ruta hacia los picos Mentiras y Bandera, en este pueblo tenemos dos opciones: seguir en coche hasta el cortijo de Rincón Cabero y desde aquí seguir a pié, o hacer toda la ruta caminando. Desde el Rincón Cabero seguimos por la pista y llegaremos a una bifurcación, obviamos el desvío de la izquierda, al llegar al final de la pista seguimos las marcas del GR 66 por un sendero, que en momentos va colgado en la ladera, hasta llegar a la Fuente de las Peñas, siguiendo el curso del reguero que discurre entre las peñas Palomera y la del Corral de la Piedra, o bien rodeando por la derecha este último pico, nos encaramamos al Pico Mentiras de 1898m y ya siguiendo toda la cresta cimera llegaremos al vértice geodésico del pico Bandera de 1897 m y desde aquí podemos completar la excursión acercándonos hasta el Puntal de las Víboras desde donde ya iniciamos el regreso por el mismo camino. Completamos un recorrido de 14,86 km si partimos del cortijo del Rincón Cabero.




Panorámica desde el Pico Mentiras



Peñas Palomera y Corral de la Piedra



Pico Mentiras



Panorámica



Pico Bandera



Vista de cortijo del Rincón Cabero




Vista del Calar del Mundo





Vista del Picu Mentiras



Poste indicador de la ruta GR 66



Detalles de la senda



Atardecer durante el regreso a Riópar

